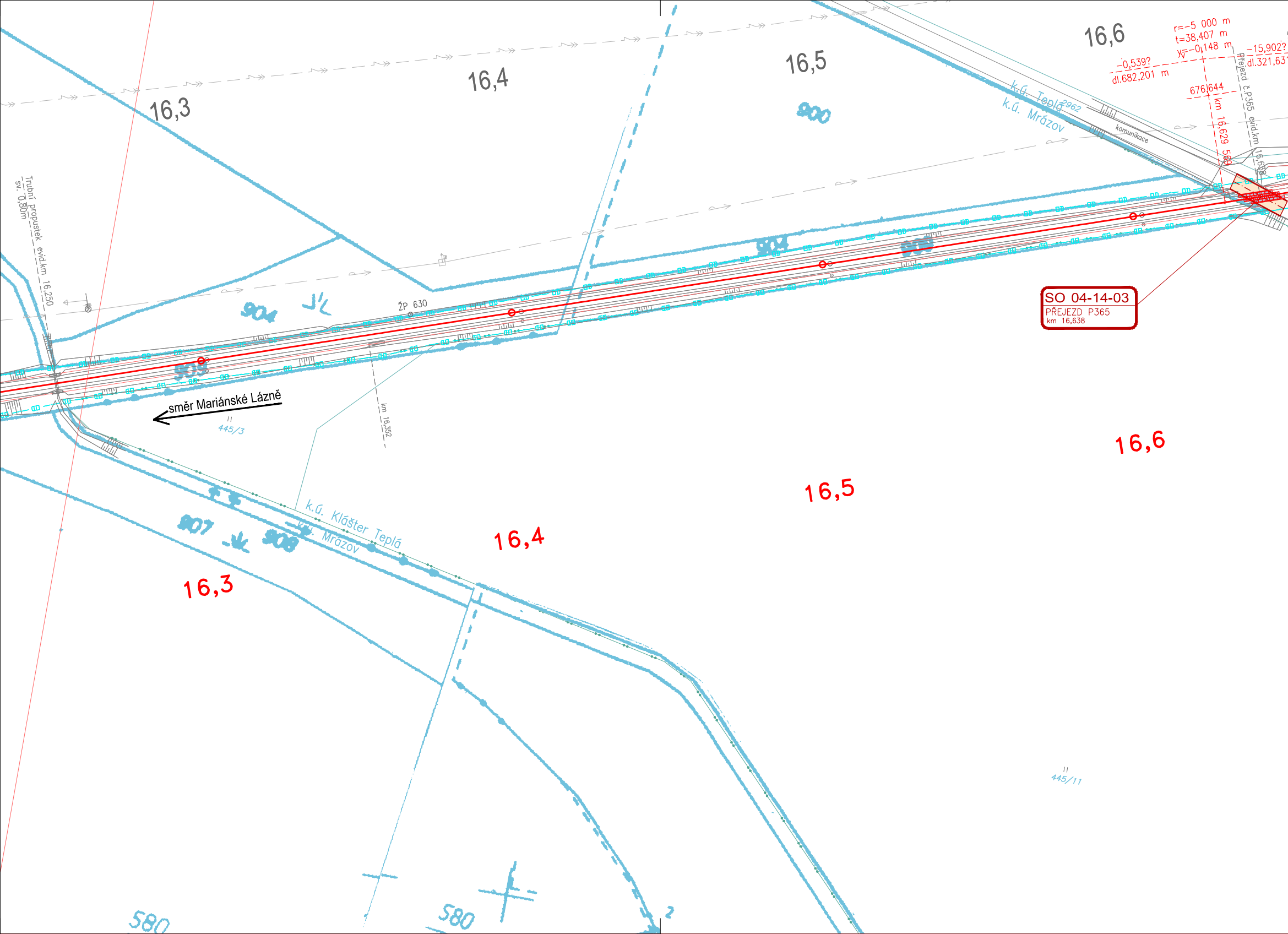
16,3
16,4
16,5
16,6
r=−5 000 m
t=38,407 m
yv=−0,148 m
−0,539?
dl.682,201 m
−15,902?
dl.321,63
676,644
km 16,629 569
Přejezd č.P365 evid.km 16,638
komunikace
k.ú. Teplá
k.ú. Mrázov
2962
900
904
909
SO 04-14-03
PŘEJEZD P365
km 16,638
ŽP 630
Trubní propustek evid.km 16,250
sv. 0,80m
směr Mariánské Lázně
445/3
km 16,352
k.ú. Klášter Teplá
k.ú. Mrázov
907
908
16,3
16,4
16,5
16,6
445/11
580
580
2

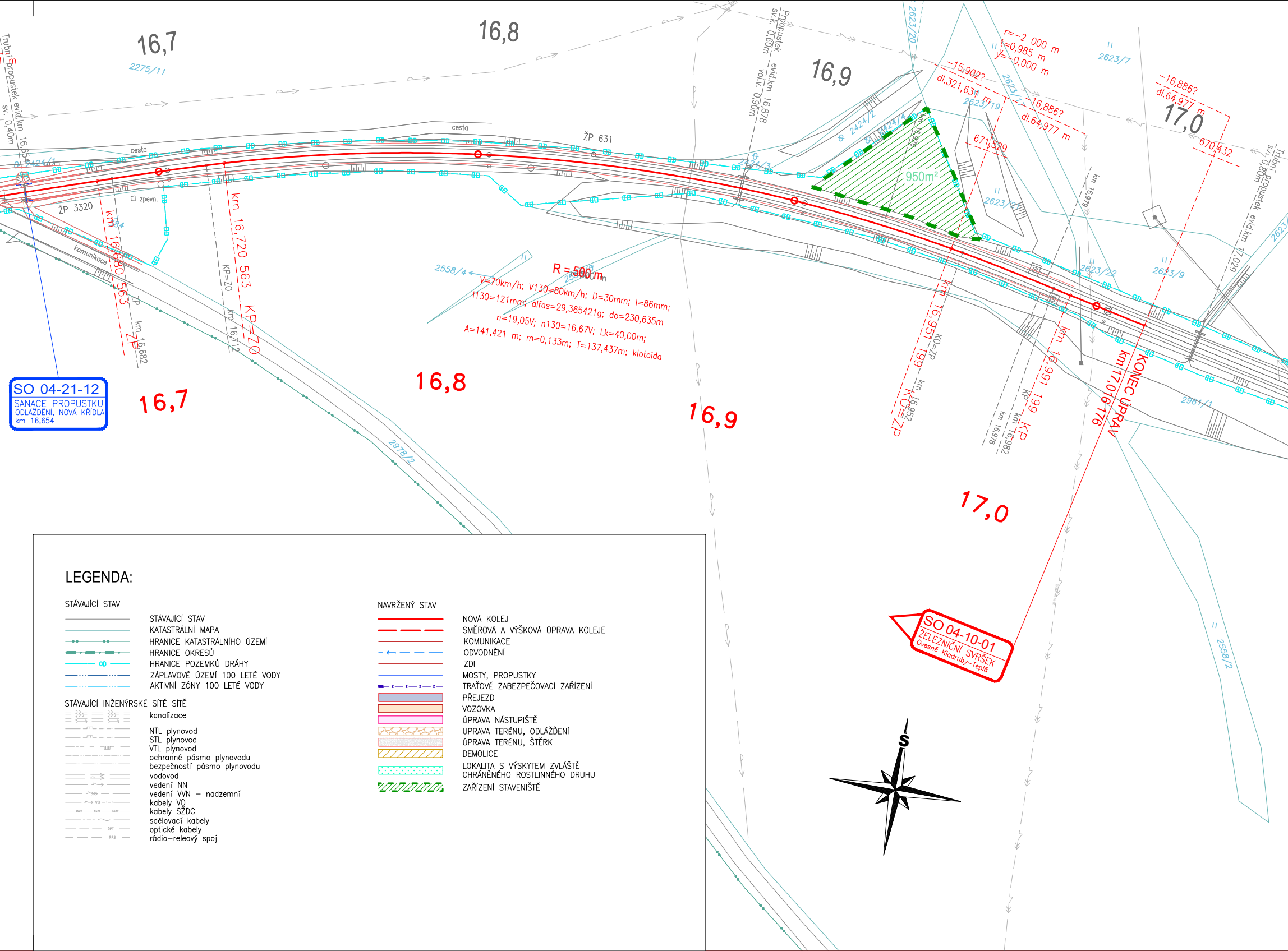
16,7
16,8
16,9
17,0
2275/11
Trubní propustek evid.km 16,654 sv. 0,40m
Propustek evid.km 16,878 sv.k. 0,60m volv. 0,90m
Trubní propustek evid.km 17,029 sv. 0,80m
2424/1
2424/2
2424/4
2424/3
2623/20
2623/7
2623/19
2623/17
2623/21
2623/22
2623/9
2558/4
2978/2
2981/1
2558/2
cesta
ŽP 631
ŽP 3320
zpevn.
komunikace
r=−2 000 m
t=0,985 m
y=−0,000 m
−15,902?
dl.321,631 m
−16,886?
dl.64,977 m
671,529
670,432
950m²
km 16,926
km 16,979
R = 500 m
V=70km/h; V130=80km/h; D=30mm; I=86mm;
I130=121mm; alfas=29,365421g; do=230,635m
n=19,05V; n130=16,67V; Lk=40,00m;
A=141,421 m; m=0,133m; T=137,437m; klotoida
km 16,680 563 ZP
km 16,682
km 16,720 563 KP=ZO
KP=ZO km 16,712
km 16,951 199 KO=ZP
KO=ZP km 16,952
km 16,991 199 KP
KP km 16,982
km 16,978
KONEC ÚPRAV km 17,016 176
SO 04-21-12
SANACE PROPUSTKU
ODLÁŽDĚNÍ, NOVÁ KŘÍDLA
km 16,654
SO 04-10-01
ŽELEZNIČNÍ SVRŠEK
Ovesné Kladruby–Teplá
S

LEGENDA:

STÁVAJÍCÍ STAV

- STÁVAJÍCÍ STAV
- KATASTRÁLNÍ MAPA
- HRANICE KATASTRÁLNÍHO ÚZEMÍ
- HRANICE OKRESŮ
- HRANICE POZEMKŮ DRÁHY
- ZÁPLAVOVÉ ÚZEMÍ 100 LETÉ VODY
- AKTIVNÍ ZÓNY 100 LETÉ VODY

STÁVAJÍCÍ INŽENÝRSKÉ SÍTĚ SÍTĚ

- kanalizace
- NTL plynovod
- STL plynovod
- VTL plynovod
- ochranné pásmo plynovodu
- bezpečností pásmo plynovodu
- vodovod
- vedení NN
- vedení VVN – nadzemní
- kabely VO
- kabely SŽDC
- sdělovací kabely
- optické kabely
- rádio–releový spoj

NAVRŽENÝ STAV

- NOVÁ KOLEJ
- SMĚROVÁ A VÝŠKOVÁ ÚPRAVA KOLEJE
- KOMUNIKACE
- ODVODNĚNÍ
- ZDI
- MOSTY, PROPUSTKY
- TRAŤOVÉ ZABEZPEČOVACÍ ZAŘÍZENÍ
- PŘEJEZD
- VOZOVKA
- ÚPRAVA NÁSTUPIŠTĚ
- UPRAVA TERÉNU, ODLÁŽDĚNÍ
- ÚPRAVA TERÉNU, ŠTĚRK
- DEMOLICE
- LOKALITA S VÝSKYTEM ZVLÁŠTĚ CHRÁNĚNÉHO ROSTLINNÉHO DRUHU
- ZAŘÍZENÍ STAVENIŠTĚ

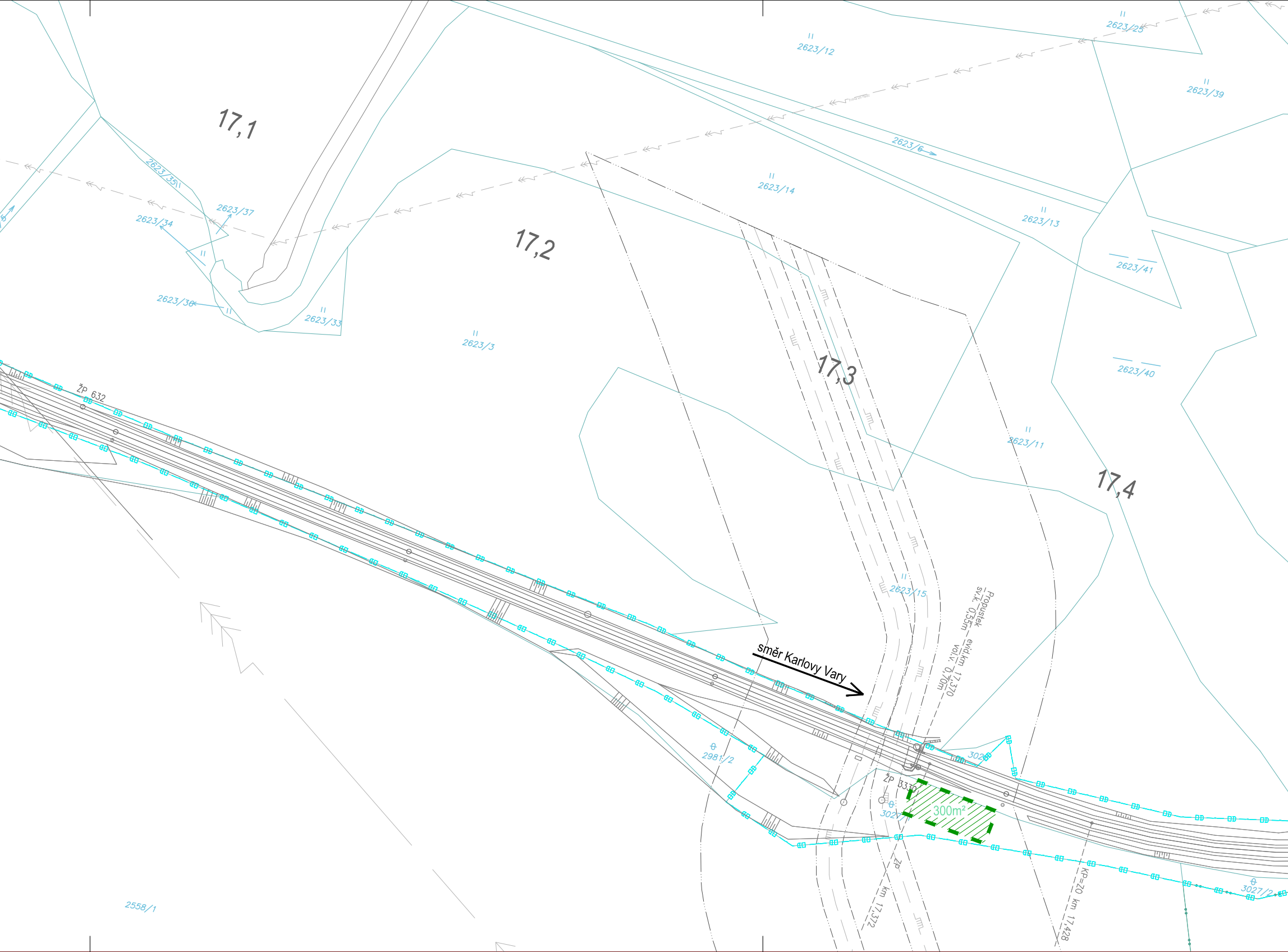
17,1
17,2
17,3
17,4
2623/12
2623/25
2623/39
2623/6
2623/14
2623/13
2623/41
2623/40
2623/11
2623/35
2623/37
2623/34
2623/36
2623/33
2623/3
2623/15
ŽP 632
směr Karlovy Vary
Propustek
sv.k. 0,55m
evid.km 17,370
vol.v. 0,70m
2981/2
302
ŽP 3330
3027/1
300m²
ŽP
km 17,372
KP=20 km 17,428
3027/2
2558/1


2623/38
Václav
26
17,5
r=250 m

Operační program Doprava

Evropská unie
Investice do vaší budoucnosti
Evropský fond pro regionální rozvoj
Fond soudržnosti

Změna:	Název změny:	Datum:	Provedl:	Podpis:

Investor, objednatel:

Správa železniční dopravní cesty, státní organizace
Dlážděná 1003/7
110 00 Praha 1

Kontaktní adresa:

Správa železniční dopravní cesty, s.o.
Oblastní ředitelství Ústí nad Labem
Železničářská 1386/31,
400 03 Ústí nad Labem

METROPROJEKT Praha a.s.
nám. I. P. Pavlova 2/1786
120 00 Praha 2
generální ředitel: Ing. David Krása
tel.: +420 296 154 105
www.metroprojekt.cz
info@metroprojekt.cz

METROPROJEKT

Souprava číslo:

HIP: Podpis:
Roman Dušek Dušek
tel.: **296 154 349**
Stupeň: **Projekt**

Název a účel díla:

Odstranění propadu rychlosti na trati Karlovy Vary dolní nádraží - Mariánské Lázně

Zpracovatelský útvar:
S 60 - dopravních staveb
tel.: **296 154 209**
Vedoucí útvaru: Podpis:
Ing. Zbyněk Pěnka

Název části díla:

Koordinační situace stavby

C.2.

Odpovědný projektant: Podpis:
Dle SO

Vypracoval: Podpis:
Olga Autratová Autratová

Skart. znak: **V20/2036**
Datum: **05/2015**
Počet formátů: 7 x A4
Měřítko: 1:1 000

Název přílohy:

Díl 11

Změna: **-**

Číslo příl.: **013**

IČD:	14	6508	310	02	00	00